







Zeichenerklärung

-  Abgrenzung des räumlichen Geltungsbereiches
-  überbaubare Flächen
- WH 6,75 maximal zulässige Wandhöhe
-  Abgrenzung unterschiedlicher Wandhöhe

Hinweise und nachrichtliche Übernahmen

- 1483/2 Flurnummer
-  Grundstücksgrenze
- 14 Hausnummer
-  Gebäude, Bestand
-  offene Überdachungen, Vordächer, Bestand

Gemeinde
FRAUENNEUHARTING



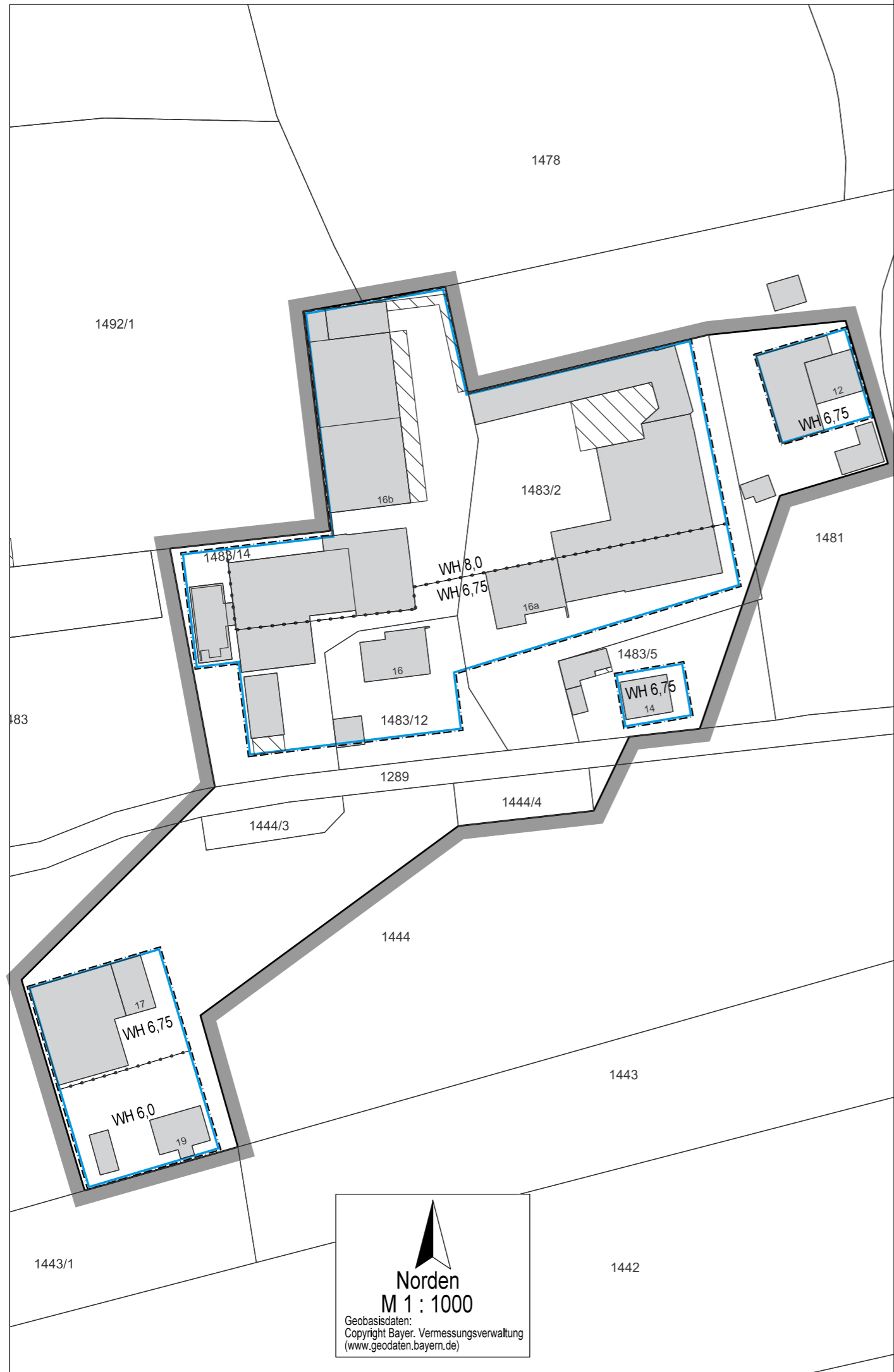
Landkreis Ebersberg

Außenbereichssatzung
"Eschenloh"

gemäß § 35 Abs. 6 BauGB

Plandatum:

20.01.2022



Frauenneuharting, den

.....
Erster Bürgermeister Dr. Eduard Koch

Bearbeitung:
Ferdinand Feirer-Kornprobst
Architekt und Stadtplaner
Filzenweg 19
83071 Stephanskirchen

Plangeber:
Gemeinde Frauenneuharting
Dorfstraße 3
83553 Frauenneuharting


Norden
M 1 : 1000
Geobasisdaten:
Copyright Bayer. Vermessungsverwaltung
(www.geodaten.bayern.de)